

# Monte Floriz

## Escursionistico (lungo)



Un trekking di quasi 18km, immersi in un panorama a 360 gradi sulle Alpi Carniche. Un'itinerario impegnativo, soprattutto per la lunghezza, ma che regala delle emozioni e una vista spettacolare sul Coglians, le Chianevatte ma anche verso il Passo Croce Carnico. Un percorso che intreccia altri numerosi itinerari: questo è l'anello del Monte Floriz a 2184m, provato per la prima volta in autunno 2020 con temperatura perfetta e sole che scaldava al punto giusto. L'ideale per rilassarsi in alta quota!

## PERCORSO

Il punto di partenza per questa lunga escursione è il parcheggio del rifugio Tolazzi, raggiungibile da Forni Avoltri risale verso Collina. Incominciamo la nostra escursione prendendo la comoda strada asfaltata: dopo un paio di tornanti, troviamo sulla destra le indicazioni per il sentiero Cai 143, che inizia su un terreno molto ciottoloso. Per chi non volesse seguire il sentiero, consigliamo di seguire la carrareccia per intero e, al bivio che troverete dopo circa 15' dalla partenza, dirigersi verso destra seguendo le indicazioni per il Rifugio Marinelli.

Il sentiero inizia subito in salita con pendenza costante e discreta: per circa 1,5km in un rado sottobosco si prosegue seguendo i vari segnavia Cai verniciati sugli alberi, sbucando poi in uno dei punti d'incrocio con la comoda carrareccia.

Proseguiamo dritti; sulla destra possiamo scorgere Malga Morareto. Subito dopo il grande cartello riportante le indicazioni della malga prendiamo a sinistra il sentierino che sale tagliando le pendici della montagna. Proseguiamo dritti fino a giungere al rifugio Marinelli.


Una volta raggiunto il rifugio, saliamo verso destra: la nostra salita al Monte Floriz inizia adesso prendendo le indicazioni per il Cai 174. Dalla cima si aggira la montagna e si incomincia a scendere attraverso un sentiero ben evidente che taglia le pendici della montagna, fino a Forcella Plumbs, un ampio avvallamento erboso che unisce il monte Crostis al gruppo del monte Coglians.

Rivati al bivio con Forcella Plumbs, si svolta a sinistra sul sentiero che si snoda lungo le


sterpaglie della vallata e che, in un paio di chilometri, dapprima in falso piano e poi, raggiunta la montagna, in discesa più decisa e immersa nei bassi arbusti, ci porterà ai resti della Casera Floriz Alta (1894m) in circa 1h.

Il percorso continua per circa 1,5km alternando tratti di falso piano a tratti in discesa fino a giungere a Casera Plotta (1760m). Da dietro Casera Plotta, sulla destra, si prende la carrareccia che, con pendenza lieve ma costante, ci riporterà in circa 1h al Rifugio Marinelli (2,5km). Dal Marinelli la strada di ritorno verso il parcheggio può essere intrapresa o attraverso la comoda carrareccia (5km circa) o il sentiero (più ripido ma corto).

# Dettagli percorso

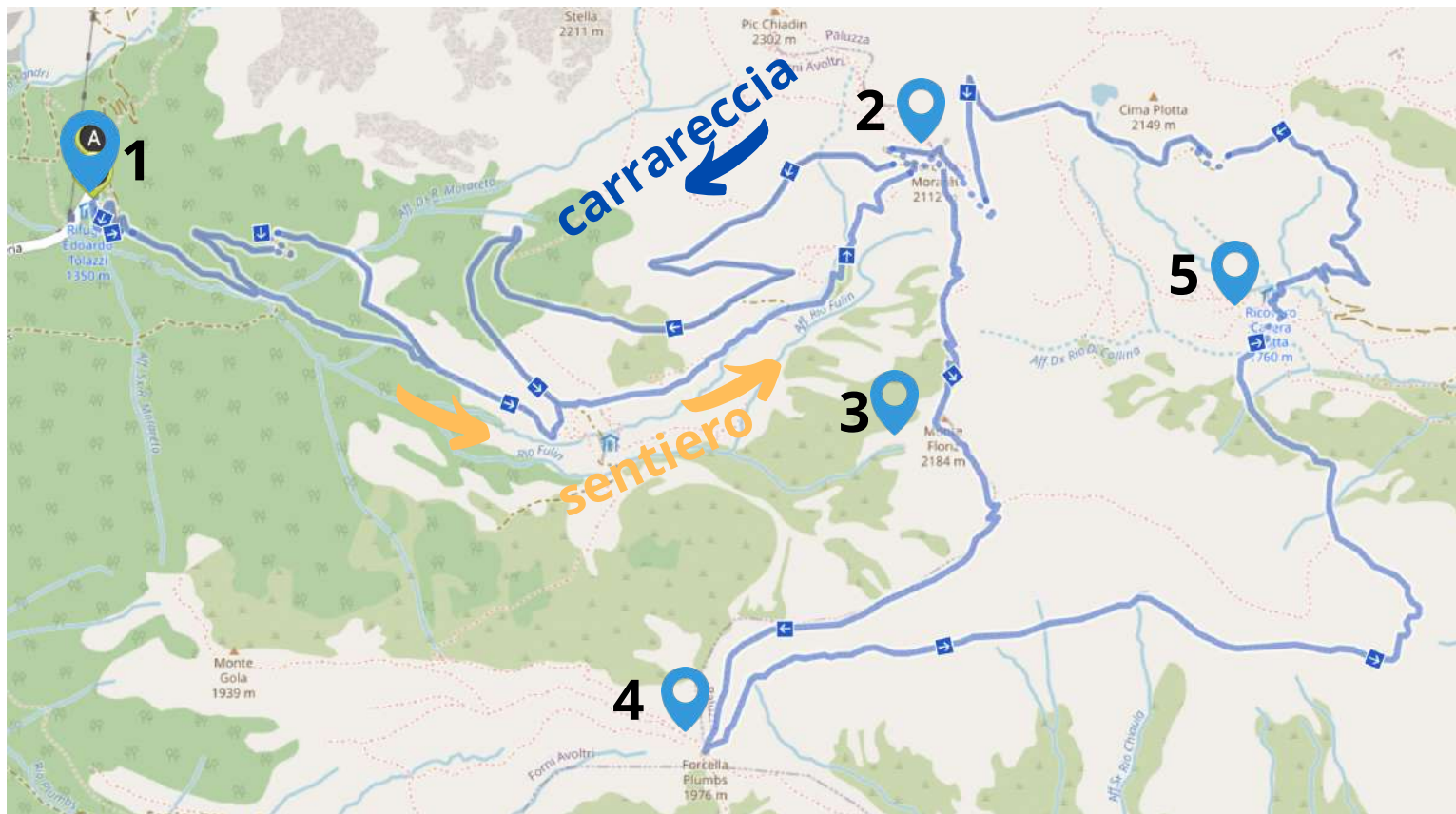
 18 km

 1100m

 6-7h

 Partenza: Rifugio Tolazzi

## Mappa



▲ Altezza massima 2.140 m

▼ Altezza minima: 1.390 m

# Legenda Pin

- 1.** Punto di partenza, Rifugio Tolazzi
- 2.** Rifugio Marinelli
- 3.** Monte Floriz
- 4.** Forcella Plumbs
- 5.** Casera Plotta

## Seguici sui social



Rimani aggiornato con le nuove foto e i video pubblicati: ti daremo tanti spunti per le tue prossime escursioni in Friuli Venezia Giulia!

## Hai un dubbio? Scrivici!



[info@escursionifriuli.it](mailto:info@escursionifriuli.it)

Se vuoi ricevere un consiglio o hai un dubbio su questa escursione, scrivici tranquillamente. Ti rispondiamo presto!